



**КОМИТЕТ ИМУЩЕСТВЕННЫХ ОТНОШЕНИЙ
АДМИНИСТРАЦИИ ПЕРМСКОГО МУНИЦИПАЛЬНОГО РАЙОНА**

РЕШЕНИЕ

о размещении объектов № 182

Пермский край
Пермский район

23.03.2020

Комитет имущественных отношений администрации Пермского муниципального района разрешает Открытому акционерному обществу «Межрегиональная распределительная сетевая компания Урала» (ИНН 6671163413, ОГРН 1056604000970, почтовый адрес: 614016, г. Пермь, ул. Камчатовская, 26)

размещение объекта «Строительство ВЛ 0,4 кВ. Реконструкция РУ 0,4 кВ ТП-43410, ВЛ 0,4 кВ Поселок для электроснабжения села Култаево (4500054469)»

на землях государственная собственность на которые не разграничена

на срок бессрочно

Местоположение: Пермский край, Пермский район, Култаевское с/п, с. Култаево

Приложение: схема предполагаемых к использованию земель или части земельного участка.

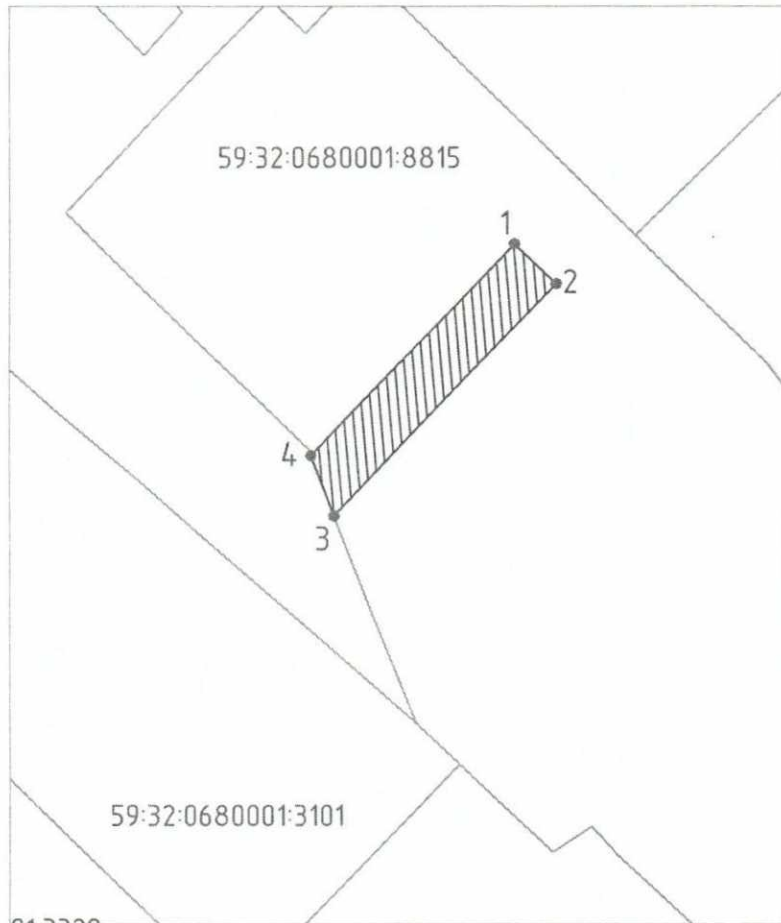
Председатель комитета
имущественных отношений
администрации Пермского
муниципального района



(подпись, печать)

Г.В. Мюресов




Схема предполагаемых к использованию земель или части земельного участка
 Объект: "Строительство ВЛ 0,4 кВ. Реконструкция РУ 0,4 кВ ТП-43410, ВЛ 0,4 кВ Поселок для электроснабжения села Култаево (4500054469)"
 Площадь земель: 85.19 кв.м.
 Местоположение объекта: Пермский край, Пермский р-н, с/п Култаевское, с. Култаево
 Категория земель: Земли населенных пунктов.
 Вид разрешенного использования: -



Каталог координат, м (Система координат МСК-59)		
№	X	Y
1	504782.10	2213484.08
2	504779.32	2213486.96
3	504763.22	2213471.62

Масштаб: 1:500

Условные обозначения:

-  - граница земель, предполагаемых к использованию
-  - граница кадастрового квартала
-  - граница смежного земельного участка
- 59:32:0680001:4646 - кадастровый номер земельного участка
- 59:32:0680001 - кадастровый номер кадастрового квартала
- 1 - характерная точка границы, сведения о которой позволяют однозначно определить ее положение на местности

Описание границ смежных землепользователей:
 от 4 точки до 3 точки - земельный участок с кадастровым номером 59:32:0680001:8815
 от 3 точки до 4 точки - муниципальная собственность

Заявитель: _____ Азманов В.В. (По доверенности № ПЗ-415-2020)
 (подпись, расшифровка подписи)
 Верно

Согласовано

Согласовано	
Взам. инв. №	
Подп. и дата	
Инв.№ подл.	